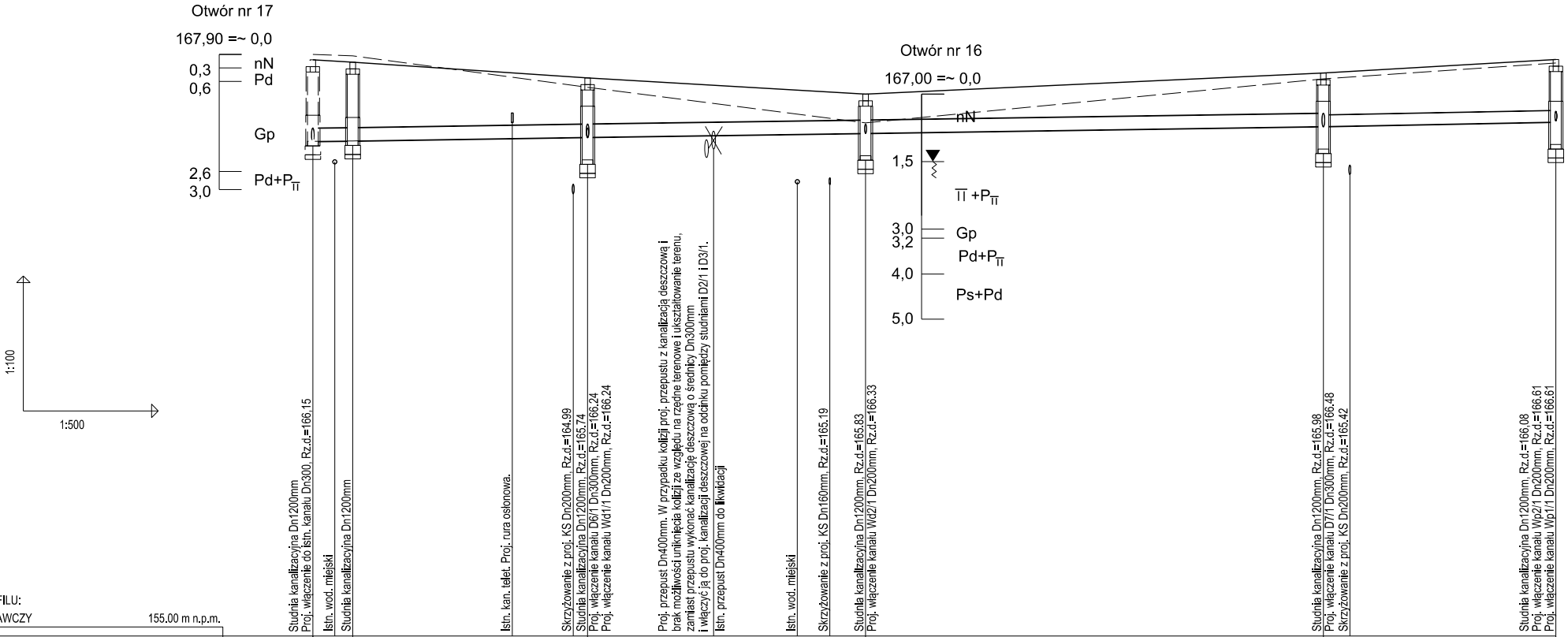
Otwór nr 17
167,90 =~ 0,0
0,3
nN
Pd
0,6
Gp
2,6
Pd+P$_{\Pi}$
3,0
Otwór nr 16
167,00 =~ 0,0
nN
1,5
$\overline{\Pi}$ +P$_{\Pi}$
3,0
Gp
3,2
Pd+P$_{\Pi}$
4,0
Ps+Pd
5,0
1:100
1:500

Studnia kanalizacyjna Dn1200mm
Proj. włączenie do istn. kanału Dn300, Rz.d.=166,15

Istn. wod. miejski

Studnia kanalizacyjna Dn1200mm

Istn. kan. telet. Proj. rura osłonowa.

Skrzyżowanie z proj. KS Dn200mm, Rz.d.=164.99
Studnia kanalizacyjna Dn1200mm, Rz.d.=165.74
Proj. włączenie kanału D6/1 Dn300mm, Rz.d.=166.24
Proj. włączenie kanału Wd1/1 Dn200mm, Rz.d.=166.24

Proj. przepust Dn400mm. W przypadku kolizji proj. przepustu z kanalizacją deszczową i brak możliwości uniknięcia kolizji ze względu na rzędne terenowe i ukształtowanie terenu, zamiast przepustu wykonać kanalizację deszczową o średnicy Dn300mm i włączyć ją do proj. kanalizacji deszczowej na odcinku pomiędzy studniami D2/1 i D3/1.

Istn. przepust Dn400mm do likwidacji

Istn. wod. miejski

Skrzyżowanie z proj. KS Dn160mm, Rz.d.=165.19

Studnia kanalizacyjna Dn1200mm, Rz.d.=165.83
Proj. włączenie kanału Wd2/1 Dn200mm, Rz.d.=166.33

Studnia kanalizacyjna Dn1200mm, Rz.d.=165.98
Proj. włączenie kanału D7/1 Dn300mm, Rz.d.=166.48
Skrzyżowanie z proj. KS Dn200mm, Rz.d.=165.42

Studnia kanalizacyjna Dn1200mm, Rz.d.=166,08
Proj. włączenie kanału Wp2/1 Dn200mm, Rz.d.=166.61
Proj. włączenie kanału Wp1/1 Dn200mm, Rz.d.=166.61

OZNACZENIE PROFILU:
POZIOM PORÓWNAWCZY 155.00 m n.p.m.

RZĘDNA TERENU PROJ.	167.96	167.91	167.56	167.08	167.46	167.80
RZĘDNA TERENU ISTN.	168.05	167.89	167.19	166.40	167.38	167.73
RZĘDNA DNA KANAŁU	166.15	166.16	166.24	166.33	166.48	166.58
ZAGŁĘBIENIE DNA KANAŁU	1.81	1.75	1.32	0.75	1.18	1.22
ODLEGŁOŚCI	0.00	4.44	30.54	61.43	112.30	138.15
HEKTOMETRY	D1.istn./1 0	D1/1	D2/1	D3/1	D4/1 1	D5/1

	D1.istn./1 – D1/1	D1/1 – D2/1	D2/1 – D3/1	D3/1 – D4/1	D4/1 – D5/1
SPADKI, DŁUGOŚCI	0.2% 4.44m	0.3% 26.10m	0.3% 30.89m	0.3% 50.87m	0.4% 25.84m
ŚREDNICA, MATERIAŁ	Dn300mm	Dn300mm	Dn300mm	Dn300mm	Dn250mm
ODLEGŁOŚCI	4.44	26.10	30.89	50.87	25.84

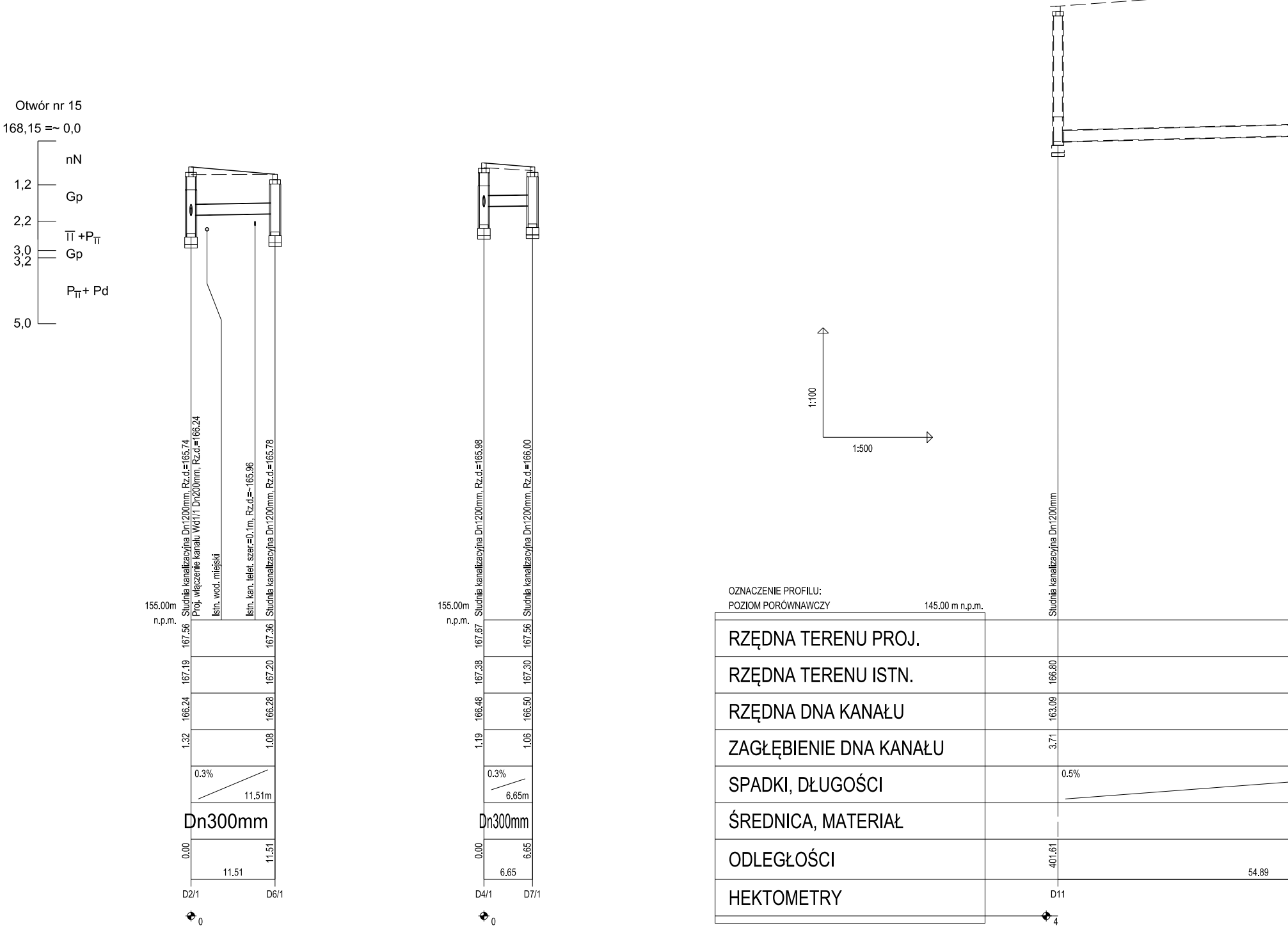
Otwór nr 15
168,15 =~ 0,0
nN
1,2
Gp
2,2
$\overline{\Pi}$ +P$_{\overline{\Pi}}$
3,0
3,2
Gp
P$_{\overline{\Pi}}$+ Pd
5,0
155.00m
n.p.m.
Studnia kanalizacyjna Dn1200mm, Rz.d.=165.74
Proj. włączenie kanału Wd1/1 Dn200mm, Rz.d.=166.24
Istn. wod. miejski
Istn. kan. telet. szer.=0.1m, Rz.d.=~165.96
Studnia kanalizacyjna Dn1200mm, Rz.d.=165.78
167.56
167.36
167.19
167.20
166.24
166.28
1.32
1.08
0.3%
11.51m
Dn300mm
0.00
11.51
11.51
D2/1
D6/1
0
155.00m
n.p.m.
Studnia kanalizacyjna Dn1200mm, Rz.d.=165.98
Studnia kanalizacyjna Dn1200mm, Rz.d.=166,00
167.67
167.56
167.38
167.30
166.48
166.50
1.19
1.06
0.3%
6.65m
Dn300mm
0.00
6.65
6.65
D4/1
D7/1
0
1:100
1:500
OZNACZENIE PROFILU:
POZIOM PORÓWNAWCZY
145.00 m n.p.m.
RZĘDNA TERENU PROJ.
RZĘDNA TERENU ISTN.
RZĘDNA DNA KANAŁU
ZAGŁĘBIENIE DNA KANAŁU
SPADKI, DŁUGOŚCI
ŚREDNICA, MATERIAŁ
ODLEGŁOŚCI
HEKTOMETRY
Studnia kanalizacyjna Dn1200mm
166.80
163.09
3.71
0.5%
401.61
54.89
D11
4

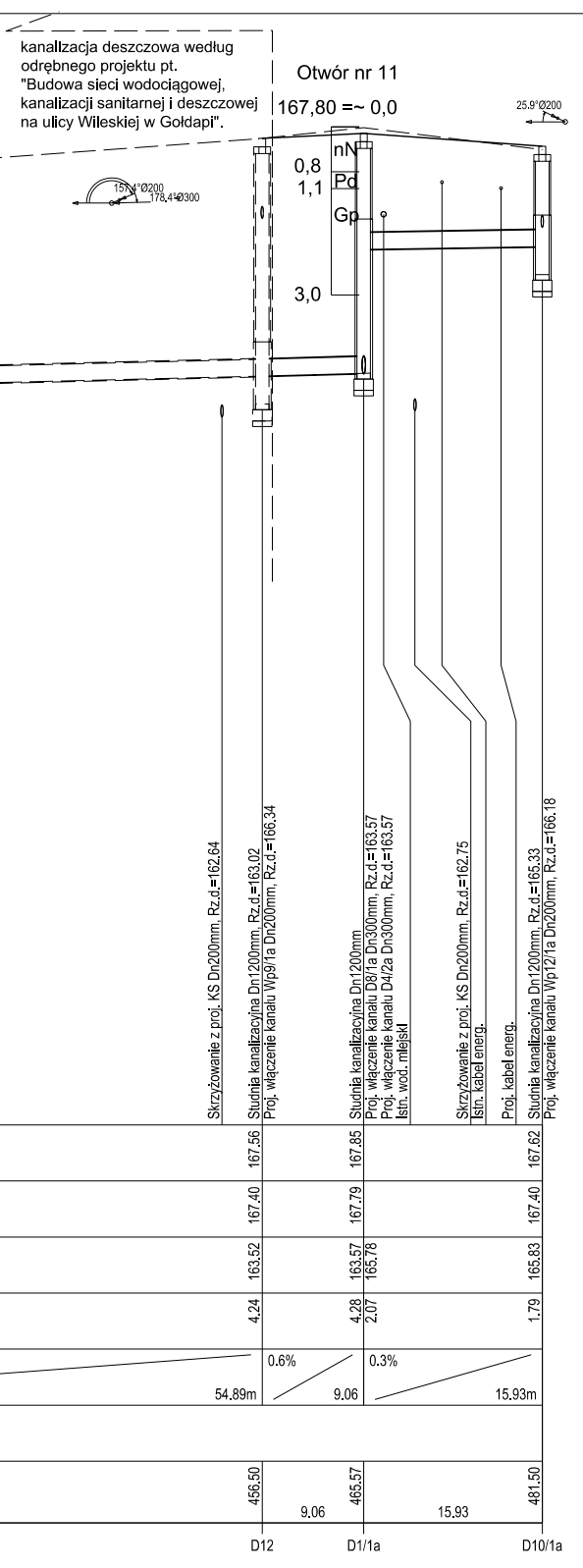
kanalizacja deszczowa według
odrębnego projektu pt.
"Budowa sieci wodociągowej,
kanalizacji sanitarnej i deszczowej
na ulicy Wileskiej w Gołdapi".
Otwór nr 11
167,80 =~ 0,0
nN
0,8
1,1
Pd
Gp
3,0
25.9°Ø200
157.4°Ø200
178.4°Ø300
Skrzyżowanie z proj. KS Dn200mm, Rz.d.=162.64
Studnia kanalizacyjna Dn1200mm, Rz.d.=163.02
Proj. włączenie kanału Wp9/1a Dn200mm, Rz.d.=166.34
Studnia kanalizacyjna Dn1200mm
Proj. włączenie kanału D8/1a Dn300mm, Rz.d.=163.57
Proj. włączenie kanału D4/2a Dn300mm, Rz.d.=163.57
Istn. wod. miejski
Skrzyżowanie z proj. KS Dn200mm, Rz.d.=162.75
Istn. kabel energ.
Proj. kabel energ.
Studnia kanalizacyjna Dn1200mm, Rz.d.=165.33
Proj. włączenie kanału Wp12/1a Dn200mm, Rz.d.=166.18
167.56
167.85
167.62
167.40
167.79
167.40
163.52
163.57
165.78
165.83
4.24
4.28
2.07
1.79
0.6%
0.3%
54.89m
9.06
15.93m
456.50
465.57
481.50
9.06
15.93
D12
D1/1a
D10/1a

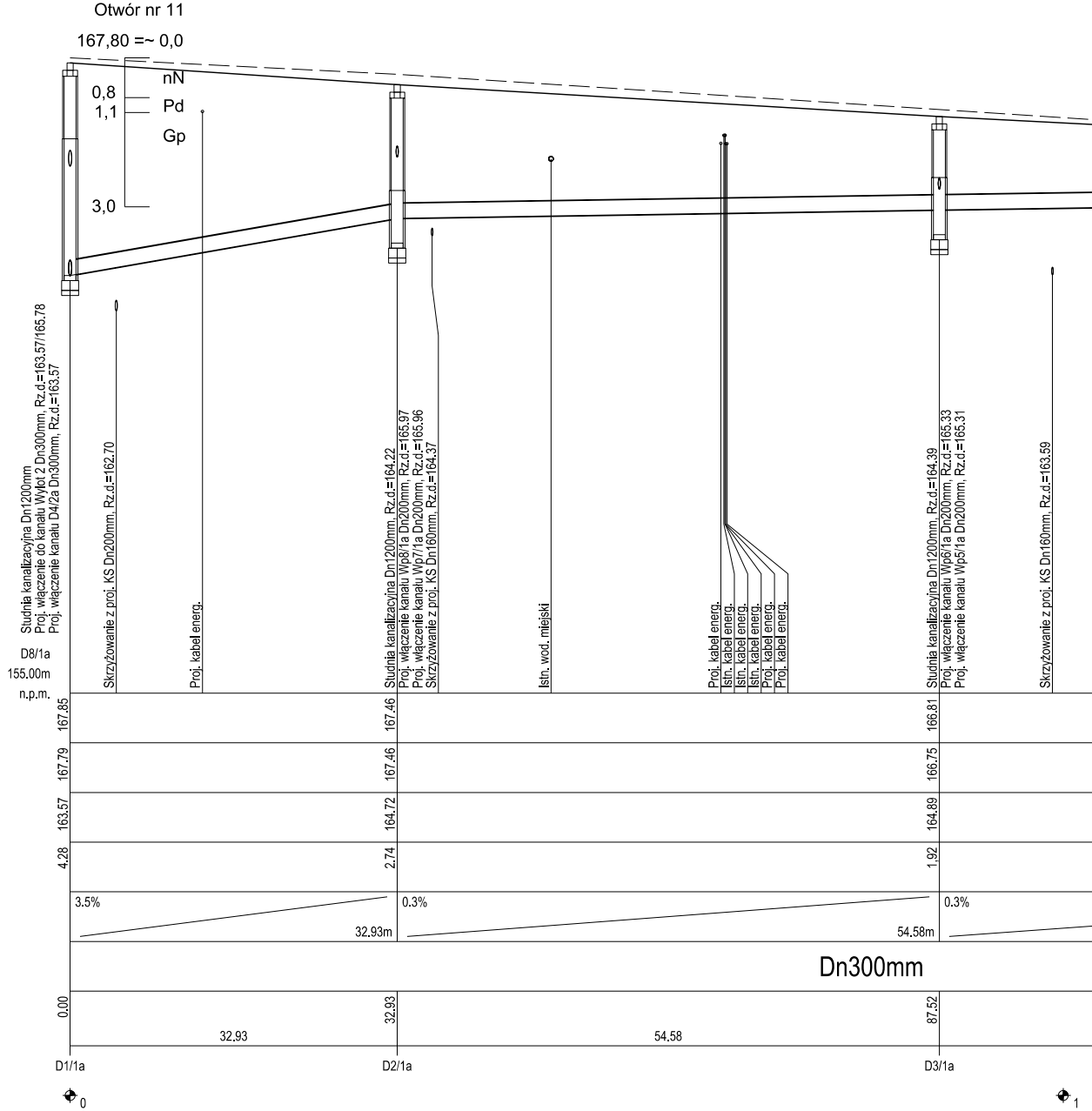
Otwór nr 11
167,80 =~ 0,0
nN
0,8
1,1
Pd
Gp
3,0
Studnia kanalizacyjna Dn1200mm
Proj. włączenie do kanału Wylot 2 Dn300mm, Rz.d.=163.57/165.78
Proj. włączenie kanału D4/2a Dn300mm, Rz.d.=163.57
D8/1a
155.00m
n.p.m.
Skrzyżowanie z proj. KS Dn200mm, Rz.d.=162.70
Proj. kabel energ.
Studnia kanalizacyjna Dn1200mm, Rz.d.=164.22
Proj. włączenie kanału Wp8/1a Dn200mm, Rz.d.=165.97
Proj. włączenie kanału Wp7/1a Dn200mm, Rz.d.=165.96
Skrzyżowanie z proj. KS Dn160mm, Rz.d.=164.37
Istn. wod. miejski
Proj. kabel energ.
Istn. kabel energ.
Istn. kabel energ.
Istn. kabel energ.
Proj. kabel energ.
Proj. kabel energ.
Studnia kanalizacyjna Dn1200mm, Rz.d.=164.39
Proj. włączenie kanału Wp6/1a Dn200mm, Rz.d.=165.33
Proj. włączenie kanału Wp5/1a Dn200mm, Rz.d.=165.31
Skrzyżowanie z proj. KS Dn160mm, Rz.d.=163.59
167.85
167.46
166.81
167.79
167.46
166.75
163.57
164.72
164.89
4.28
2.74
1.92
3.5%
0.3%
0.3%
32.93m
54.58m
Dn300mm
0.00
32.93
87.52
32.93
54.58
D1/1a
D2/1a
D3/1a
0
1

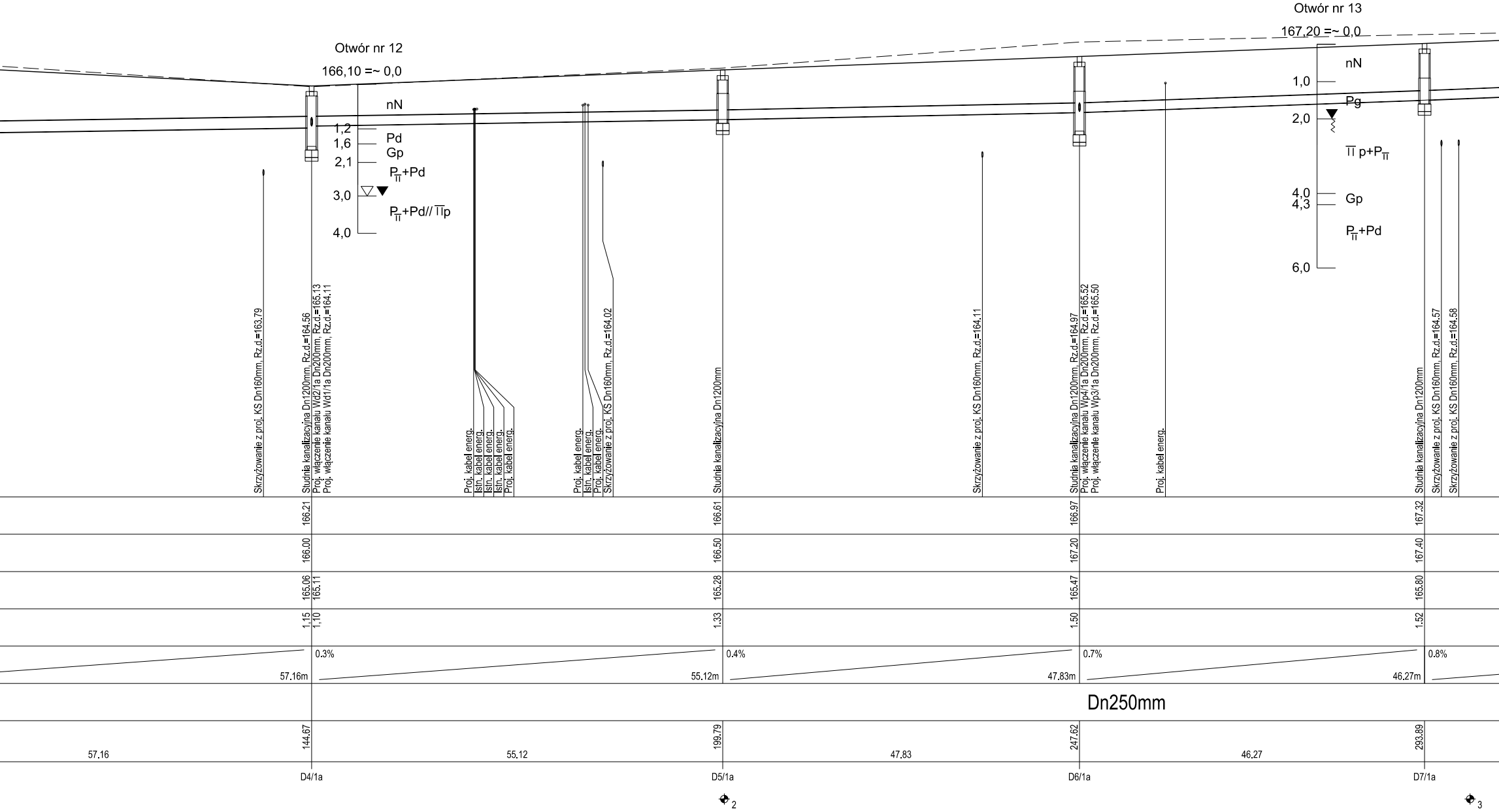
Otwór nr 12
166,10 =~ 0,0
nN
1,2
Pd
1,6
Gp
2,1
PΠ+Pd
3,0
PΠ+Pd//Πp
4,0
Otwór nr 13
167,20 =~ 0,0
nN
1,0
Pg
2,0
Π p+PΠ
4,0
Gp
4,3
PΠ+Pd
6,0
Skrzyżowanie z proj. KS Dn160mm, Rz.d.=163.79
Studnia kanalizacyjna Dn1200mm, Rz.d.=164.56
Proj. włączenie kanału Wd2/1a Dn200mm, Rz.d.=165.13
Proj. włączenie kanału Wd1/1a Dn200mm, Rz.d.=164.11
Proj. kabel energ.
Istn. kabel energ.
Istn. kabel energ.
Istn. kabel energ.
Proj. kabel energ.
Proj. kabel energ.
Istn. kabel energ.
Proj. kabel energ.
Skrzyżowanie z proj. KS Dn160mm, Rz.d.=164.02
Studnia kanalizacyjna Dn1200mm
Skrzyżowanie z proj. KS Dn160mm, Rz.d.=164.11
Studnia kanalizacyjna Dn1200mm, Rz.d.=164.97
Proj. włączenie kanału Wp4/1a Dn200mm, Rz.d.=165.52
Proj. włączenie kanału Wp3/1a Dn200mm, Rz.d.=165.50
Proj. kabel energ.
Studnia kanalizacyjna Dn1200mm
Skrzyżowanie z proj. KS Dn160mm, Rz.d.=164.57
Skrzyżowanie z proj. KS Dn160mm, Rz.d.=164.58
166.21
166.61
166.97
167.32
166.00
166.50
167.20
167.40
165.06
165.11
165.28
165.47
165.80
1.15
1.10
1.33
1.50
1.52
0.3%
57,16m
0.4%
55,12m
0.7%
47,83m
0.8%
46,27m
Dn250mm
144.67
199.79
247.62
293.89
57,16
55,12
47,83
46,27
D4/1a
D5/1a
D6/1a
D7/1a
2
3

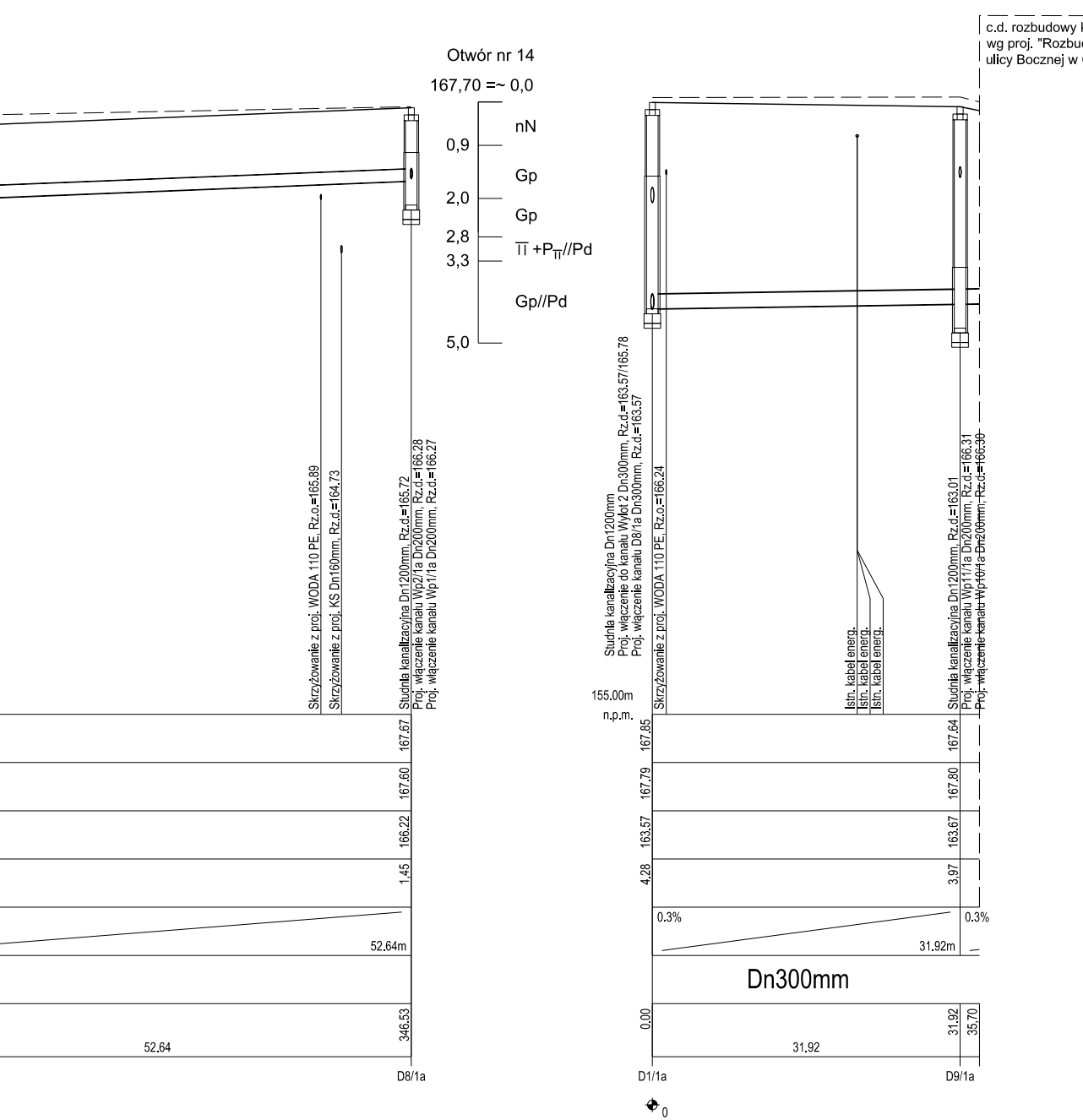
c.d. rozbudowy kanalizacji deszczowej
wg proj. "Rozbudowa drogi gminnej -
ulicy Bocznej w Gołdapi" Etap 2
Otwór nr 14
167,70 =~ 0,0
nN
0,9
Gp
2,0
Gp
2,8
$\overline{\Pi}$ +P_{Π}//Pd
3,3
Gp//Pd
5,0
Skrzyżowanie z proj. WODA 110 PE, Rz.o.=165.89
Skrzyżowanie z proj. KS Dn160mm, Rz.d.=164.73
Studnia kanalizacyjna Dn1200mm, Rz.d.=165.72
Proj. włączenie kanału Wp2/1a Dn200mm, Rz.d.=166.28
Proj. włączenie kanału Wp1/1a Dn200mm, Rz.d.=166.27
Studnia kanalizacyjna Dn1200mm
Proj. włączenie do kanału Wylot 2 Dn300mm, Rz.d.=163.57/165.78
Proj. włączenie kanału D8/1a Dn300mm, Rz.d.=163.57
Skrzyżowanie z proj. WODA 110 PE, Rz.o.=166.24
Istn. kabel energ.
Istn. kabel energ.
Istn. kabel energ.
Studnia kanalizacyjna Dn1200mm, Rz.d.=163.01
Proj. włączenie kanału Wp11/1a Dn200mm, Rz.d.=166.31
~~Proj. włączenie kanału Wp10/1a Dn200mm, Rz.d.=166.30~~
155.00m
n.p.m.
167.67
167.60
166.22
1,45
52.64m
346.53
52.64
D8/1a
167.85
167.79
163.57
4.28
0.3%
0.00
31.92
D1/1a
167.64
167.80
163.67
3.97
0.3%
31.92m
Dn300mm
31.92
35.70
D9/1a
0

NAZWA OBIEKTU: Rozbudowa ulicy Bocznej na odcinku od km 0+240,00 do km 1+024,43m w Gołdapi (droga gminna nr 137505N)		
ADRES OBIEKTU:		
INWESTOR: Burmistrz Gminy Gołdap Plac Zwycięstwa 14, 19-500 Gołdap		
JEDNOSTKA PROJEKTOWA: "PRO-GAL" Przemysław Galiński ul.Stadionowa 7, 19-500 Gołdap		
TYTUŁ RYSUNKU: Profil podłużny. Kanalizacja deszczowa.		
PROJEKTANT: mgr inż.Łukasz Nowakowski	SPECJALNOŚĆ, NR UPRAWNIEŃ: SANIT., POM/0246/POOS/09	PODPIS:
PROJEKTANT: mgr inż.Marcin Kukliński	SPECJALNOŚĆ, NR UPRAWNIEŃ: SANIT., KUP/0142/POOS/12	PODPIS:
DATA OPRACOWANIA: marzec 2026r.	SKALA RYSUNKU: 1:100/500	NR RYSUNKU: S2.